

СПб ГБУК  
«Централизованная библиотечная система  
Василеостровского района»

Библиотека № 2 им Л.Н.Толстого

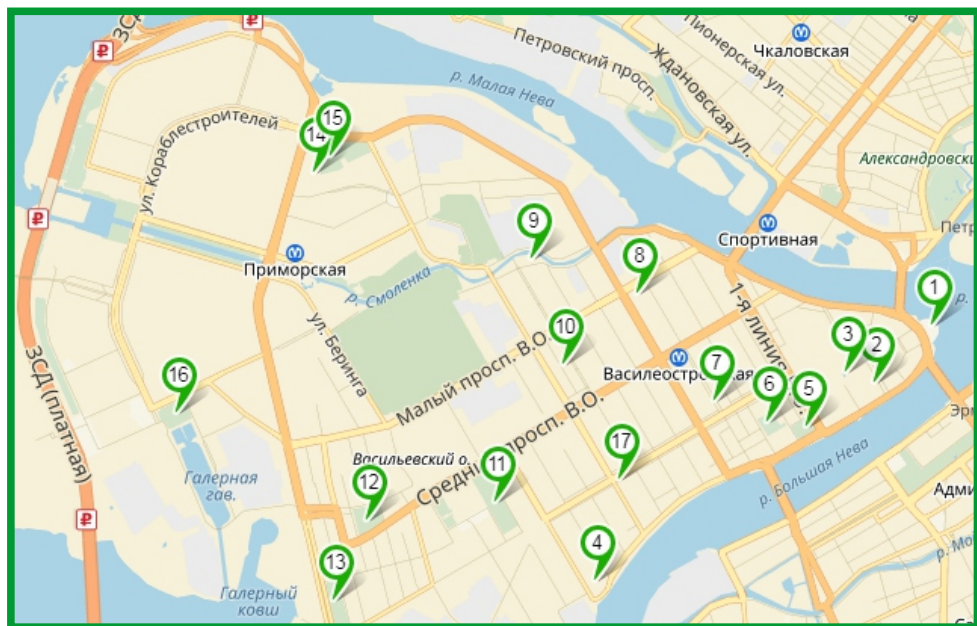
Сектор краеведения

# Эко-портрет Васильевского острова

Путеводитель

Санкт-Петербург  
2017





Данное издание представляет собой попытку собрать сведения о всех зеленых насаждениях Васильевского острова.

В основу путеводителя легла экскурсия «Эко-портрет Васильевского: вчера, сегодня, завтра», проведенная в рамках Года экологии в России. Зеленые зоны являются украшением и «лёгкими» городской среды.

По данным Комитета по благоустройству Санкт-Петербурга на Васильевском острове 119 объектов зеленых насаждений. В данный путеводитель вошли только 17 именных объектов (4 сквера, 2 бульвара, 11 садов).

Мы стремились рассказать об истории не только известных «зеленых» массивов острова, но и представить сведения о менее известных садах и скверах.



# 1 Биржевой

Биржевая площадь, 4


сквер

Сквер на стрелке Васильевского острова разбит в конце XIX столетия по проекту архитектора Н. М. Салько. На его территории было посажено 26 деревьев, 1063 кустарника, 970 многолетних цветочных растений. После наводнения 1924 года сквер реконструировали по проекту Л.А.Ильина. Он подчеркнул идущую с востока на запад архитектурную ось ансамбля Стрелки Васильевского острова.

*В 20-е годы прошлого века на территории сквера появился огородик, который кормил жителей города в период страшного голода.*





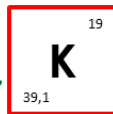


**П**о периметру вдоль набережной сквер формируют липы, а из центра полукруга к обеим сторонам Биржи идут два диагональных луча дорожек.



**П**еред 300-летием Петербурга в сквере установили якорь эпохи Петра Великого, найденный на дне Невы близ Стрелки Васильевского острова.

# 2 Менделеевский



## сквер

Менделеевская линия, 1-5

Сквер растянулся вдоль всей Менделеевской линии перед восточным фасадом здания Петербургского университета. Он был разбит в 1836 году по проекту архитектора А. Щедрина и садового мастера П. Бука. До 1923 года сквер именовался Университетским. С 1841 по 1868 годы часть территории занимал ботанический палисадник, где были собраны десятки видов кустов и деревьев.



*Менделеевская линия существует с 1776 года. Первоначально улица называлась Коллежской. Название было связано с расположенным здесь зданием Двенадцати коллегий. В 1836-1868 годах Менделеевская линия входила в состав Биржевой линии, затем была переименована в Университетскую. 6 октября 1923 года улице было присвоено название: линия им. профессора Менделеева. С 1930-х годов чаще употребляется вариант - Менделеевская линия.*





# Ботанический

## сад СПбГУ

Университетская наб. 7/9

Сад, основанный в 1868 году А. Н. Бекетовым и А. С. Фаминцыным, расположен во дворе университетского комплекса на Васильевском острове, позади здания ботанической аудитории.

Сад является памятником архитектуры и культуры федерального значения.

В настоящее время в Ботаническом саду можно посетить 11 оранжерей, в которых произрастает свыше 4600 видов растений.





# Директорский

сад

21-я линия В. О., 2 - 4



Сад находится во дворе Горного института. Когда-то из сада был вход в кабинет директора, откуда и название. В 1826 году к «Директорскому садику» был добавлен дополнительный участок, который обнесли чугунной оградой, а вход в сад украсили композицией из двух сфинксов.

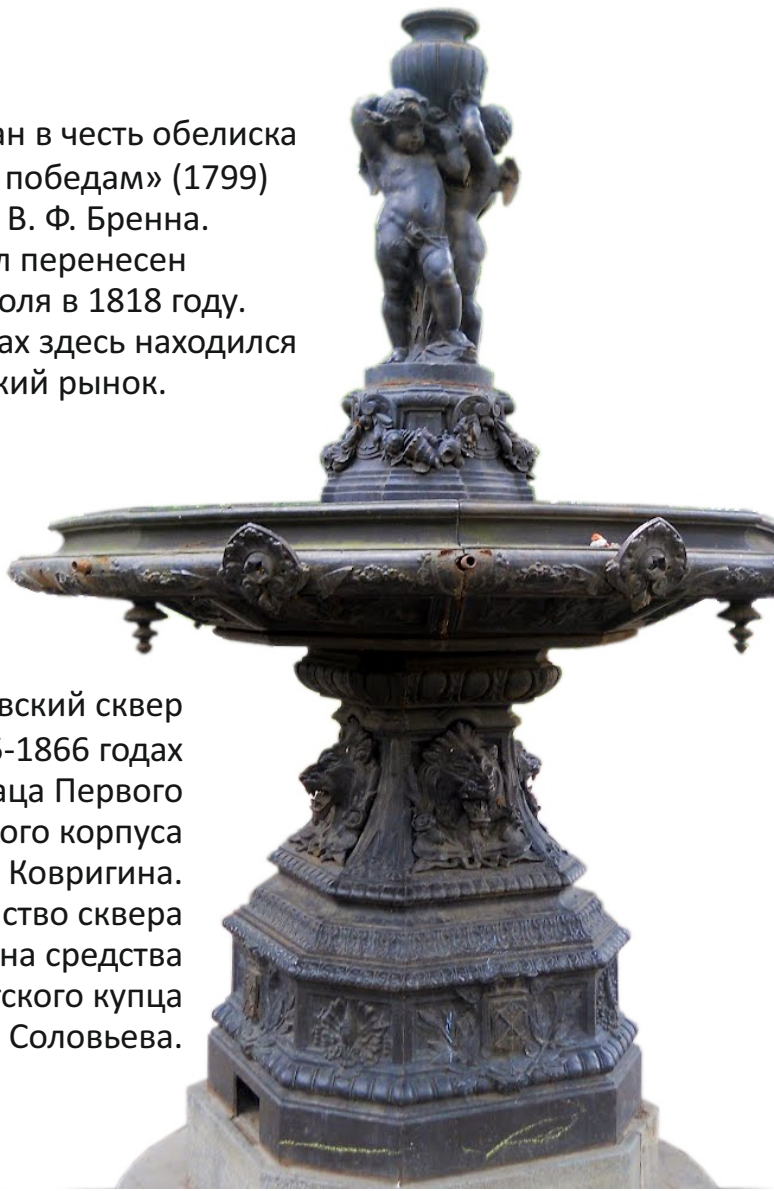
# Румянцевский

## сквер

Университетская наб., 17/  
Румянцевская пл., 1

Сквер назван в честь обелиска «Румянцева победам» (1799) архитектора В. Ф. Бренна. Обелиск был перенесен с Марсова поля в 1818 году. В 1720-х годах здесь находился Меншиковский рынок.

Румянцевский сквер был разбит в 1865-1866 годах на месте плаца Первого кадетского корпуса по проекту Н. Н. Ковригина. Устройство сквера осуществлялось на средства петербургского купца С. Ф. Соловьева.





Сквер имел форму прямоугольника со скошенными углами.

Планировка симметрично-осевая.


Основная ось сквера - широкая поперечная тройная аллея.

Её пересекает центральная продольная дорожка.

На их пересечении находится прямоугольная площадка с обелиском.

Сквер окружает чугунная узорчатая решетка, изготовленная на заводе Ф. К. Сан-Галли.

Здесь высажены липа, дуб, американский ясень, клен, лиственница европейская, ива, жимолость и другие растения.





# 6 Академический

сад

3-я линия В.О., 2 - 4-я линия В.О., 3



Один из самых старых садов Петербурга расположен позади здания Академии Художеств. Сад приобрел современный облик в XIX веке. Планировка принадлежит А. П. Брюллову. По его проекту были проложены дорожки и ограда. В 1847 году в центре сада была установлена гранитная колонна «Знатнейшим художествам». С севера сад ограничивают три академических корпуса – здание рисовальных классов (средний), профессиональный корпус (со стороны 3-й линии), литейный корпус (со стороны 4-й линии).



# Веры Слуцкой

сад

15-я линия В. О.

**Н**а Васильевском острове сохранилось много мест, связанных с именами революционных деятелей. На 15-ой линии располагается сад, названный именем Веры Слуцкой.

Это связано с тем, что она долгое время жила на 15-й линии в доме № 70.

Сад возник на месте домов, разрушенных в годы Великой Отечественной войны.



# Андреевский

## бульвар


6-я и 7-я линии В. О.

**В** начале XIX столетия на 6-й линии Васильевского острова был разбит бульвар по проекту архитектора Л. Руска. Работы по благоустройству продолжались до 1826 года.

**В** 30-х годах прошлого века бульвар был реконструирован. В конце 40-х годов вновь высажены деревья. В 1976 году появились лиственницы. На бульваре установили новые скамейки и ограждения, фонари и фонтаны. В порядок были приведены фасады домов. Улицу замостили крупноразмерными гранитными плитами.



Современный бульвар между Средним и Большим проспектами появился в 2001 году, когда Петербург готовился отмечать свое 300-летие.



На пешеходной зоне можно увидеть памятный знак в честь 300-летия учреждения ордена Святого апостола Андрея Первозванного, памятник бомбардиру Василию Корчмину, а также памятник Конке.



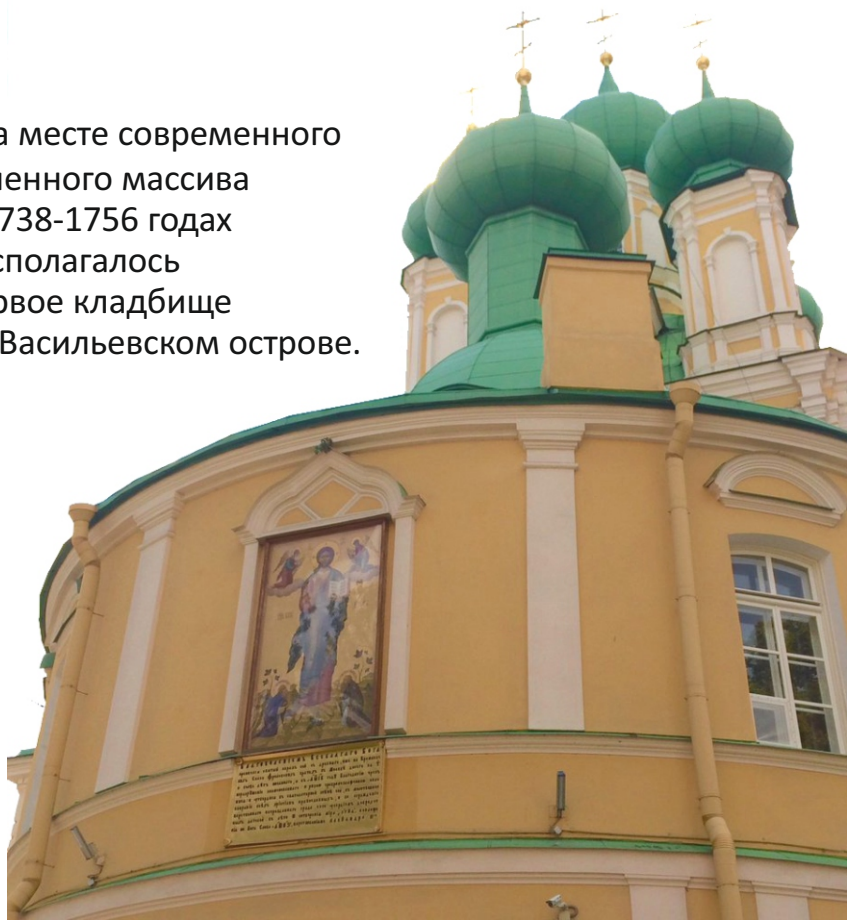
# 9 Благовещенский

## сад

Малый проспект В. О./  
7-я линия В. О.

**С**ад входит в ансамбль Благовещенской церкви. В качестве полноценного, имеющего регулярную планировку, он был разбит в 1926-1928 годах.

**Н**а месте современного зеленого массива в 1738-1756 годах располагалось первое кладбище на Васильевском острове.







**В** планировке сада дорожки расходятся в виде ромба, образуя в середине крест. После реконструкции 2008-2009 годов посадили новые липы, шаровидные ивы и яблони Недзвецкого. В саду появились новые кустарники—сирень, чебушник, спирея. Вход на центральную аллею со стороны 7-й линии оформлен изгородью из акаций, а четыре, симметрично расположенные площадки отдыха, живой изгородью из золотистой смородины.

*Благовещенский сад  
стал местом действия  
знаменитого рассказа  
Л. Пантелеева  
«Честное слово».*

# 10 Камский

сад

Набережная реки Смоленки

**К**амский сад,  
небольшой зеленый островок,  
образовался в 50-е годы XX века  
после сноса дома № 1 по Камской улице.  
В 2010 году к 65-летия Победы  
были высажены именные деревья  
в память о павших воинах.  
На его территории устроен  
оригинальный «сад камней».



**К**амский сад—  
своеобразный символ  
российско-армянской дружбы.  
23 октября 2014 года здесь  
появился Армянский хачкар.  
Выбор места установки не случаен.  
В конце 18 века на берегу Смоленки  
была построена Церковь  
Святого Воскресения  
и организовано  
Армяно-Григорианское кладбище.  
В центре зеленого массива  
возвышается памятник  
армянскому композитору  
и певцу Комитасу. У  
становили скульптуру в 2015 году.  
Авторы памятника  
Л. Бейбутян и М. Атоянц.

*Единственное здание,  
сохранившееся  
на территории сада,  
- это дом № 99  
по 14-й линии.*



# 11 Василеостровец

сад

24-я линия В. О., 21

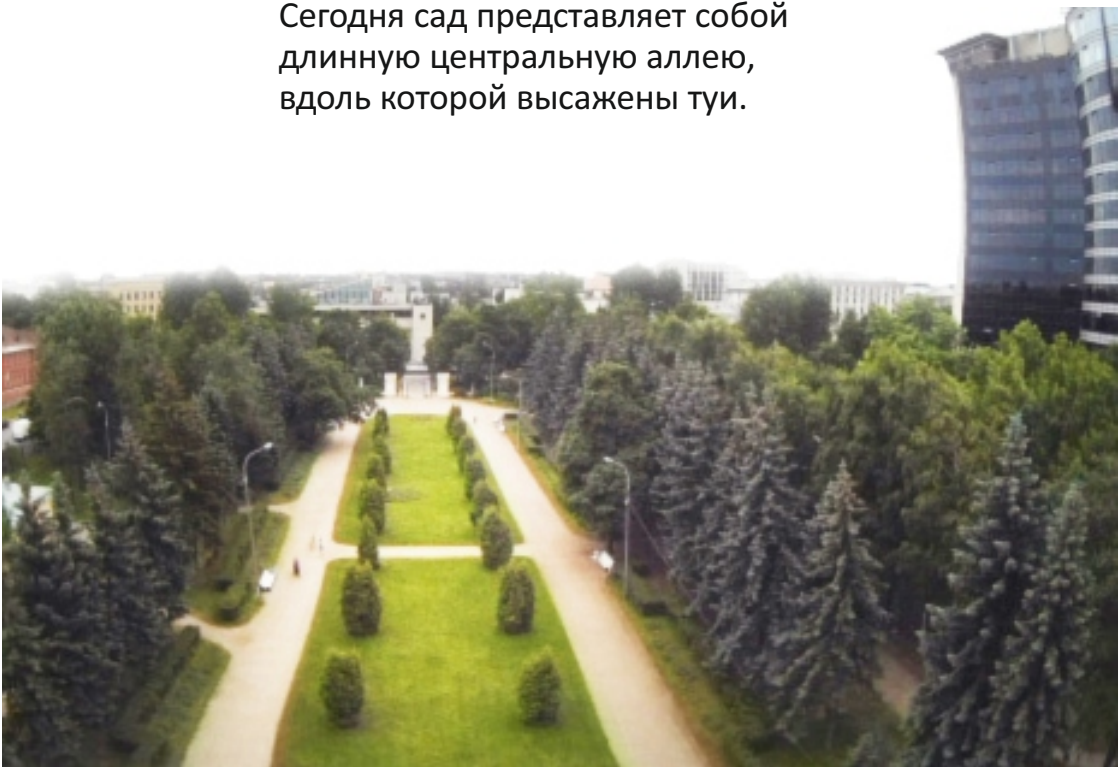
Сад появился в конце XIX века, когда в 1887 году на территории Смоленского поля был построен летний театр, а вокруг него распланирован зеленый массив. Здесь были устроены эстрада в виде музыкальной раковины, павильон моментальной фотографии и павильон живой фотографии. Жители города могли бесплатно посетить сад только в будние дни. В 2006 году со стороны Большого проспекта появился бюст Анатолия Собчака. В 2010 году в саду был установлен памятник Николаю Рериху.







Окончательно «Василеостронец» сформировался после войны по плану 1949 года, тогда же со стороны Большого проспекта появилась монументальная ограда. Сегодня сад представляет собой длинную центральную аллею, вдоль которой высажены туи.



# Шкиперский

## сад

между Средним пр.,  
Шкиперским протоком и ул. Шевченко


Сад появился на месте рукава Шкиперского протока. До 1930-х годов здесь были деревянные дома. Вскоре их снесли, и на их месте был разбит сад. В 1941 году архитектор В. Данилов, погибший в блокаду, разработал проект реконструкции сада, осуществленный уже после войны.





**В** 2011-2012 году сад реконструировали. Восстановили планировку аллей, отремонтировали идущую по периметру ограду. Привели в порядок пешеходные дорожки, на некоторых из них сделали мощение.

**Ч**асть деревьев пришлось срубить «по санитарному состоянию». Вместо них посадили 80 новых— клены, березы, липы и сосны. Появились и новые кустарники: сирень обыкновенная, роза морщинолистная и лох серебристый.





# Опочининский

## сад

ул. Наличная, 1

**Н**ебольшой парк, спланированный в пейзажном стиле и окружённый живой изгородью из роз, расположен недалеко от площади Морской Славы, на месте пустыря. Его открытие пришлось на 1937 год.

*В XVIII и начале XIX века расстояние от Опочининой улицы до береговой черты занимал огромный огороженный двор Адмиралтейского ведомства.*



**В** 2011 году сад был реконструирован: восстановлена утраченная ранее планировка аллей, осуществлен ремонт пешеходных дорожек, газонов и цветников. В Опочининском саду были высажены новые деревья: клен, ясень, береза, рябина. Также появились декоративно-лиственные кустарники: сирень, бересклет, кизильник.



# Яблоне́вый

## сад


ул. Наличная, 55

**М**емориальный яблоневый сад был заложен в 1953 году в память о жителях блокадного Ленинграда учительницей биологии А. Н. Семеновой-Тян-Шанской и учениками школы № 34. После смерти своей основательницы сад пришёл в запустение. Так он просуществовал почти 30 лет. В 2000-е годы его восстановили. С 2005 года здесь проходят Акции памяти.

*Анфиса Семенова-Тян-Шанская — жена внука знаменитого путешественника. Муж и сын учительницы погибли на войне, и всю свою любовь она вложила в этот сад, получивший в народе название «Анфисин».*







**Р**анее здесь росли яблони 25 сортов, около 10 сортов груш, черноплодная рябина, смородина, крыжовник, малина, алыча, облепиха. А также экзотические растения - кедровая сосна, манчжурский орех.

Большинство из них не сохранились.

После реконструкции в саду были посажены новые сорта яблонь и вишен.

В 2010 году на центральной аллее сада установлен памятник «Детям Блокады», скульпторы Г. Додонина и В. Реппо.

# Декабристов

## сад

между ул. Наличная  
и ул. Уральская

Это крупнейший зеленый массив на острове Голодай. Первоначально парк располагался на берегу залива, здесь был устроен пляж.

В 1969-1970-е годы площадь острова Голодай за счет намыва сильно увеличилась. Береговая линия отодвинулась и теперь сад ограничен с севера Уральской улицей.





**С**ад был разбит вокруг стелы в честь памяти пяти казненных декабристов, на месте их предполагаемого захоронения. Окончательно сад был сформирован в 1957 году. В 2011 году были завершены работы по его благоустройству: отремонтированы дорожки и газоны, устроены новые цветники, установлены вертикальные цветочные конструкции. В парке посажено 187 новых деревьев, 2040 кустарников.



# 16 Малые Гаванцы

сквер

ул. Нахимова, 24



АДМИРАЛ  
НАХИМОВ

Один из немногих скверов, сохранившихся на месте некогда зеленого Василевского острова. Сквер, выходящий к двум небольшим водоёмам Гребного порта, появился в 80-х годах прошлого века. Этот зелёный массив был создан в честь первой победы русских судов на море вблизи Галерной гавани.

*В благоустройство сквера «Малые Гаванцы» вкладывались не только средства бюджета, но и личные пожертвования василеоостровцев, на протяжении 20 лет способствующих сохранению и озеленению сквера.*

**В** 2015 году сквер преобразовали. Проект озеленения назывался «Цветы континентов» - цветовая гамма новых клумб состояла из шести оттенков по числу континентов: зеленый, бордовый, желтый, фиолетовый, белый, розовый.

**К**омпозиционным центром сквера стал памятник выдающемуся русскому адмиралу и флотоводцу П. С. Нахимову. В основание монумента заложили гильзу с землей, привезенной с малой родины Нахимова - села Городок (Смоленская область). Авторы скульптуры Г. В. Лукьянов, И. В. Вержбицкая.



# 17 Бульвары

## Большого проспекта

**Б**ольшой проспект Васильевского острова появился на карте еще в начале XVIII века. Князь А. Д. Меншиков приказал прорубить просеку к берегу Финского залива. К 50-м годам XVIII века застройка проспекта дошла до 18-й линии. Дальше открывался вид на низменную болотистую местность — Смоленское поле.

*К 1730-м годам застройка будущего проспекта была деревянной и доходила до 13-й линии. Далее дорога представляла из себя просеку через лес. Она была небезопасна. Известен случай разбойного нападения здесь на М. В. Ломоносова.*







**31** мая 1810 года появилось высочайшее повеление об устройстве на главном проспекте Васильевского острова бульваров. С тех пор началось его озеленение. Пустыри перед домами были отданы в частное владение с условием, что на них будет устраиваться сад со сквозной оградой. Застраивать его запрещалось.

**Н**а бульварах высадили тополя, липы, ясени, вязы, клёны, дубы и кусты боярышника. Покупка деревьев производилась Гоф-интендантской конторой в Таллине и Риге у местных садовых мастеров. В 1920-е годы по проекту И. А. Фомина частные сады были объединены, и на их месте устроены единообразные бульвары.



# Список литературы

**Андросов, С. О. Античные мифы в камне и бронзе : петербургская городская скульптура : справочник-путеводитель / С. О. Андросов. — Санкт-Петербург : ЛИК, 2003. — 152, [5] с.: ил.—(Три века Северной Пальмиры).— Библиогр.: с. 156.**

**Бузинов, В. М. Десять прогулок по Васильевскому / В. М. Бузинов. — Санкт-Петербург : Цитадель, 2000. — 160 с.**

**Горышина, Т. К. Зеленый мир старого Петербурга / Т. К. Горышина. — [2-е изд., перераб. и доп.]. — Санкт-Петербург : Искусство - СПб, 2010. — 382, [1] с. : ил. — Библиогр.: с. 359-368. — Список исполъз. карт, планов, атласов: с. 369. — Указатели: с. 370-382.**

**Горышина, Т. К. Архитектурная флора Петербурга / Т. К. Горышина. — Санкт-Петербург : Искусство-СПБ, 2006. — 341, [1] с. : ил., цв. ил. - Библиогр.: с. 292-293. - Список ил.: с. 294-310. - Указ. адресов в прил.: с. 311-341.**

**Ерофеев, А. Д. Скверы, сады и парки Петербурга : зеленое убранство Северной столицы / А. Д. Ерофеев, А. Владимирович. — Москва : Центрполиграф ; Санкт-Петербург : Русская тройка-СПб, 2015. — 414, [1] с. : ил. — Библиогр.: с. 404-408.**

**Исаченко, В. Г. Архитектура Санкт-Петербурга : справочник-путеводитель / В. Г. Исаченко. — Санкт-Петербург : Паритет, 2002. — 413, [1] с. : ил.**

**Исаченко, В. Г. Памятники Санкт-Петербурга : справочник / В. Г. Исаченко. — Санкт-Петербург : Паритет, 2004. — 396, [2] с. : ил.**

**Никитенко, Г. Ю. Дома и люди Васильевского острова / Г. Никитенко, В. Соболев. — Москва : Центрполиграф ; Санкт-Петербург : Русская тройка-СПб, 2013. — 733, [2] с. : ил. — Библиогр.: с. 651-691. - Др. работы авт. в конце текста. - Имен. указ.: с. 692-731.**

**Памятники архитектуры и истории Санкт-Петербурга. Василеостровский район** / Правительство Санкт-Петербурга, Ком. по гос. контролю, исполъз. и охране памятников истории и культуры ; под ред. Б. М. Кирикова.— Санкт-Петербург : Коло, 2006.— 685,[1] с. : ил.

**Сады и парки Санкт-Петербурга : XIX - начало XX века (гор. садовое хоз-во)** / [Арх. ком. Санкт-Петербурга и Ленингр. обл., [ЦГИА СПб]; Отв. сост., авт. предисл. Н.Г. Жукова Редкол.: [Н.Г. Жукова и др.].— Москва : Центрполиграф ; Санкт-Петербург : МиМ-Дельта, 2004.— 285,[1] с. : ил.— Библиогр.: с. 274-283, в тексте прим. и в конце ст.— Имен. указ.: 243-262.— Топограф. указ.: с. 263.— Указ. предприятий и учреждений: с. 264-268.— Терминол. указ.: с. 269-273.

**Синдаловский, Н. А. Петербург : от дома к дому... От легенды к легенде... : путеводитель** / Н. А. Синдаловский ; дизайн П. С. Канайкина ; фот. В. П. Мельникова.— Санкт-Петербург : Норинт, 2011.— 397, [2] с. : ил.

**Топонимическая энциклопедия Санкт-Петербурга : 10 000 городских имен** / Под общ. ред. А. Г. Владимировича. - Санкт-Петербург : ЛИК, 2002. - 803 с. - (Три века Северной Пальмиры).





## Библиотека им Л. Н. Толстого

6-я линия В. О., д. 17 (м. Василеостровская)

Тел.: 323-67-87, 323-08-63

E-mail : [bktolstogo@mail.ru](mailto:bktolstogo@mail.ru)

Группа VK : [vk.com/bktolstogo2](https://vk.com/bktolstogo2)